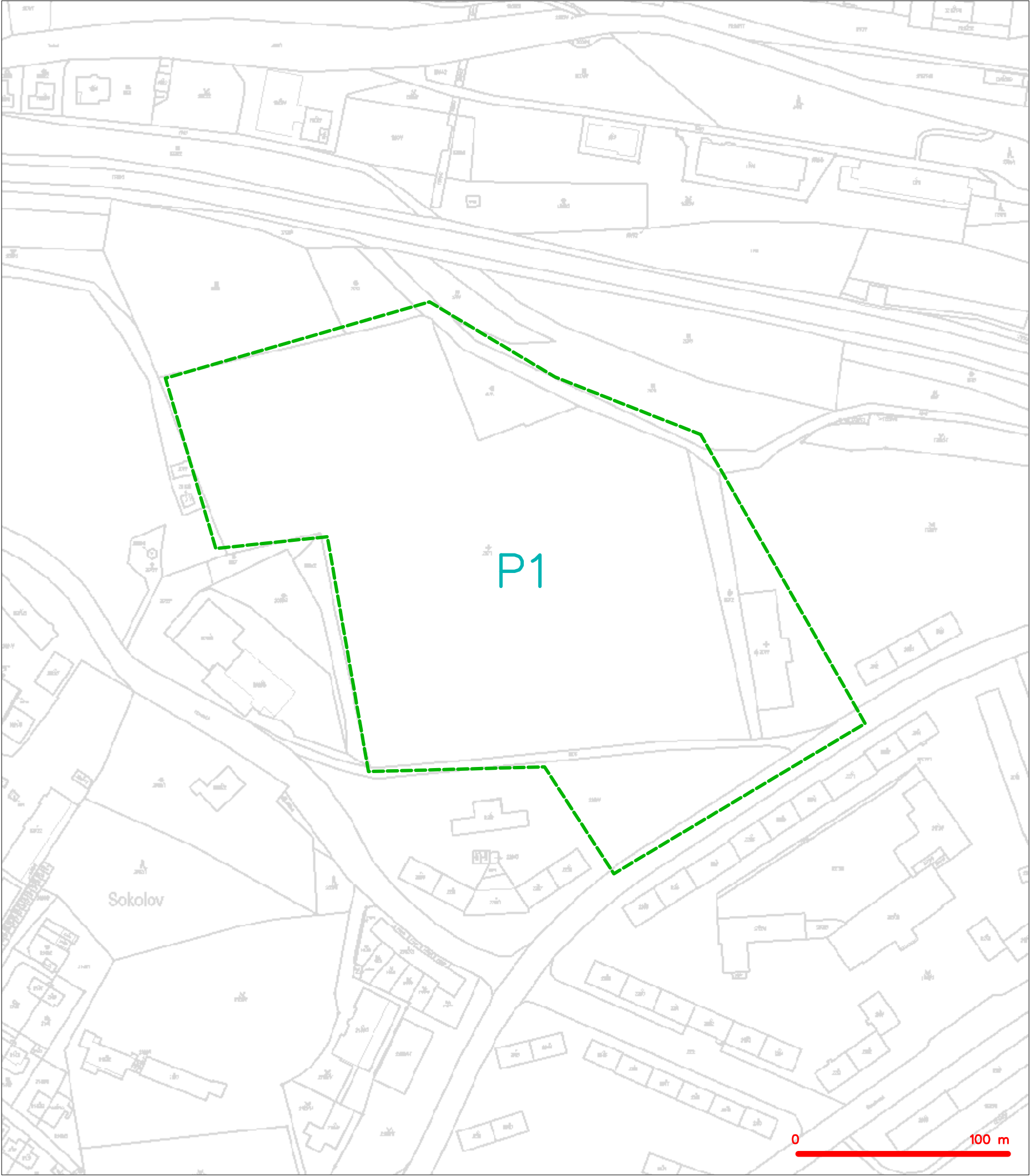


SITUAČNÍ VÝKRES - ZÁJMOVÉ ÚZEMÍ



LEGENDA
----- hranice zájmového území k vyjádření


CETIN a.s.
Českomoravská 2510/19, Libeň
190 00 Praha 9
DIČ: CZ04084063
102

The map displays the P1 area, which is divided into a 3x3 grid of sub-areas. The sub-areas are labeled as follows:

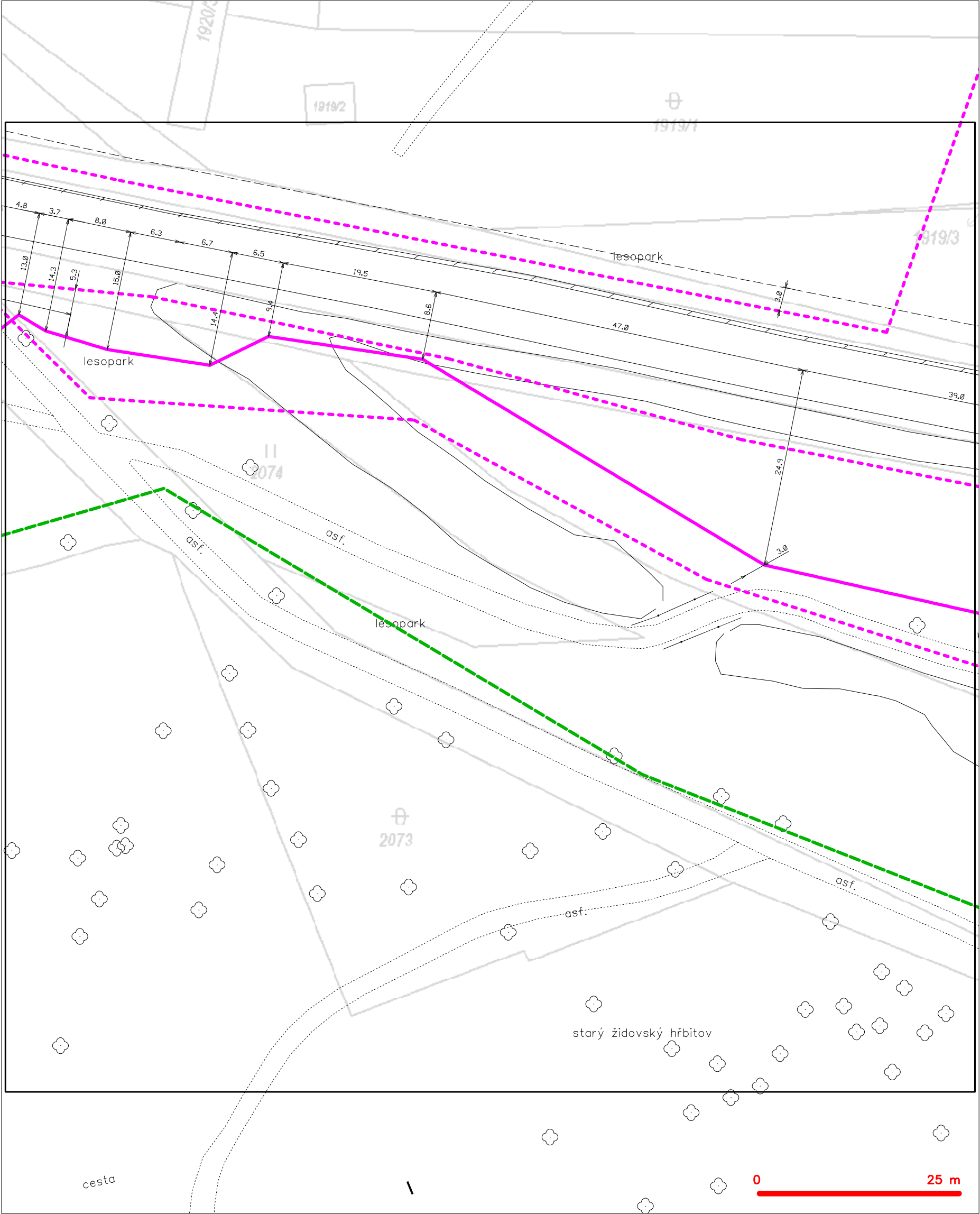
- Top row: P1-1, P1-2, P1-3
- Middle row: P1-4, P1 (center), P1-5
- Bottom row: P1-6, P1-7, P1-8

A dashed green line and a blue line with dots are overlaid on the grid. The blue line with dots follows a path that starts from the left edge, passes through P1-4, P1-7, and continues towards the bottom right. The dashed green line starts from the top left, passes through P1-1, P1-2, P1-5, and P1-8. A scale bar at the bottom right indicates a distance of 0 to 100 meters.

nezameřený průběh optického kabelu, HDPE trubky
 nebo souběh optického a metalického kabelu
 rádiové sítě, ochranné pásmo rádiové sítě
 nadzemní sítě
 neprovazované sítě
 podzemní sítě cizí
 sítě s NN

kolektor, kabelovod

SITUAČNÍ VÝKRES - POLYGON 1, list kladu P1-2



LEGENDA	
	hranice zájmového území k vyjádření
	NV přípojka, území s NV přípojkou CETIN
	zaměřený průběh metalického kabelu
	zaměřený průběh optického kabelu, HDPE trubky nebo souběh optického a metalického kabelu
	nezaměřený průběh metalického kabelu
	nadzemní síť cizí
	nezaměřený průběh optického kabelu, HDPE trubky nebo souběh optického a metalického kabelu
	radiové síť, ochranné pásmo radiové sítě
	nadzemní síť
	neprovazované síť
	podzemní síť cizí
	sítě s NV
	kolektor, kabelovod

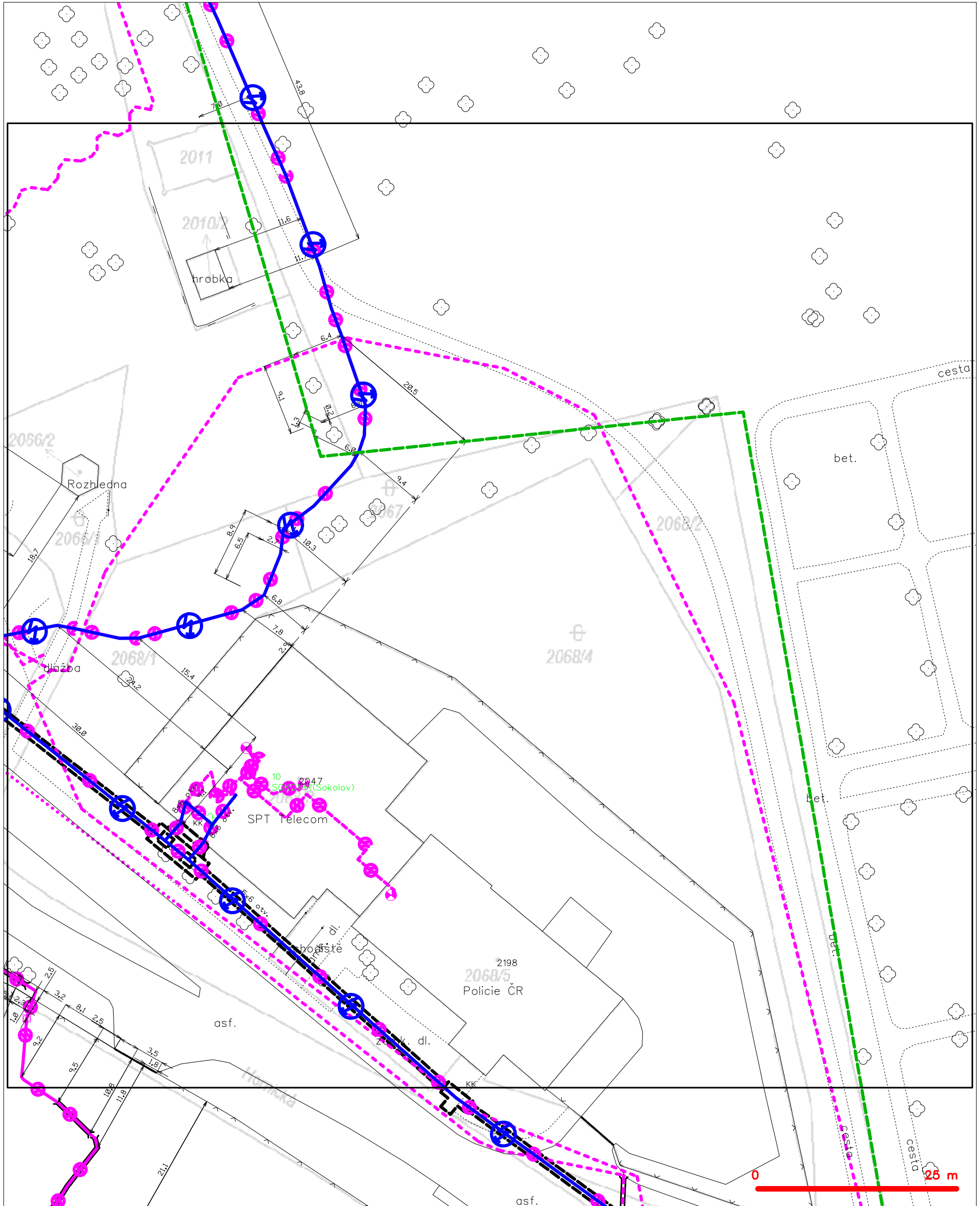
SITUAČNÍ VÝKRES - POLYGON 1, list kladu P1-3



LEGENDA

- | | | | |
|---|--|---|--|
| — | hranice zájmového území k vyjádření | — | nezaměřený průběh optického kabelu, HDPE trubky nebo souběh optického a metalického kabelu |
| — | NV přípojka, území s NV přípojkou CETIN | — | radiové sítě, ochranné pásmo radiové sítě |
| — | zaměřený průběh metalického kabelu | — | nadzemní sítě |
| — | zaměřený průběh optického kabelu, HDPE trubky nebo souběh optického a metalického kabelu | — | neprovazované sítě |
| — | nezaměřený průběh metalického kabelu | — | podzemní sítě cizí |
| — | nadzemní sítě cizí | — | sítě s NV |
- []=== kolektor, kabelovod

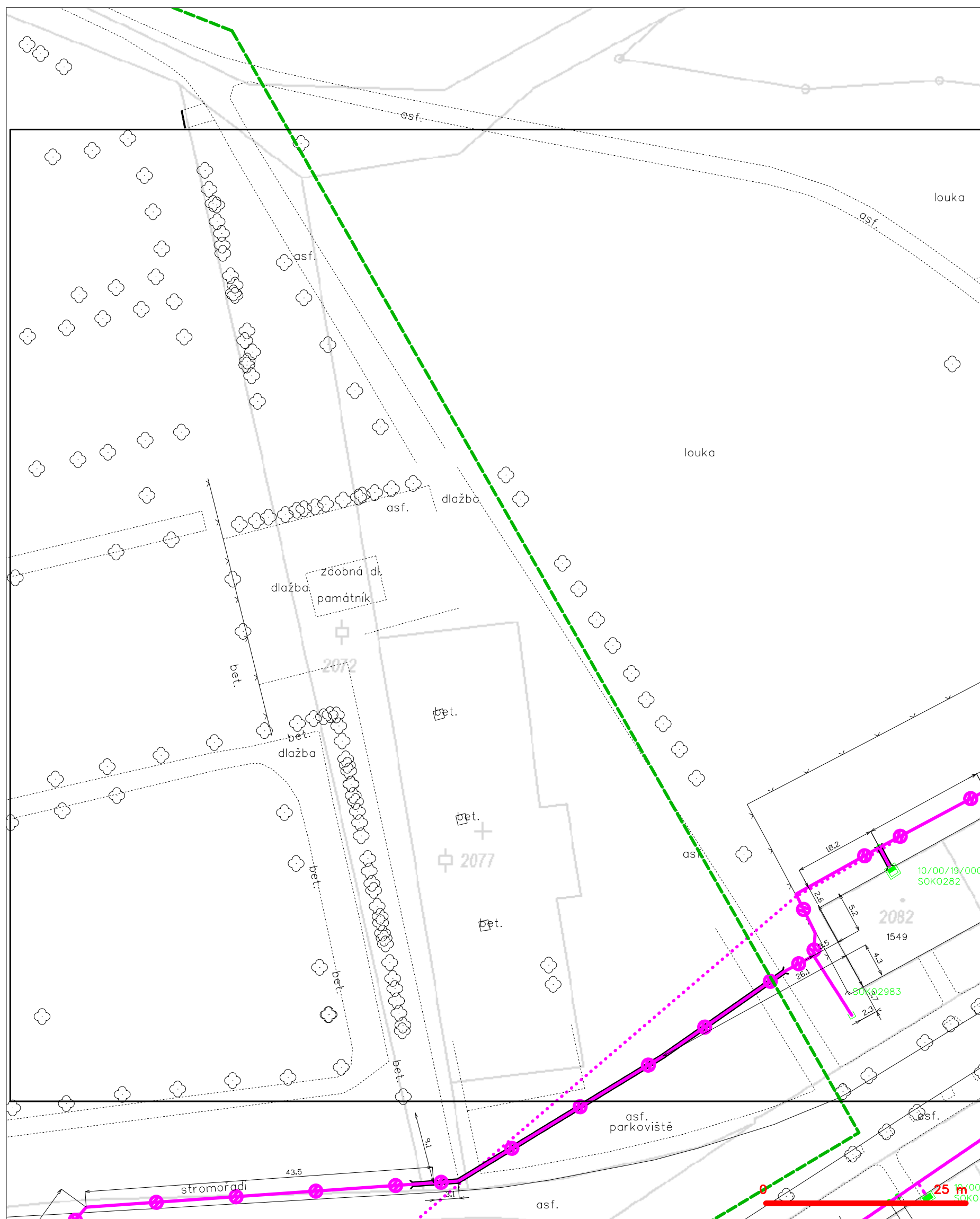
SITUAČNÍ VÝKRES - POLYGON 1, list kladu P1-4



LEGENDA

- | | | | |
|---------------------------------|---|---------------------------------|---|
| — (green dashed line) | hranice zájmového území k vyjádření | — (blue dashed line with cross) | nezaměřený průběh optického kabelu, HDPE trubky |
| — (blue dashed line with cross) | NV přípojka, území s NV přípojkou CETIN | — (blue dashed line with cross) | nebo souběh optického a metalického kabelu |
| — (blue solid line) | zaměřený průběh metalického kabelu | — (blue dashed line with cross) | radiové sítě, ochranné pásmo radiové sítě |
| — (blue solid line with cross) | zaměřený průběh optického kabelu, HDPE trubky | — (blue dashed line with cross) | nadzemní sítě |
| — (blue dashed line with cross) | nebo souběh optického a metalického kabelu | — (blue dashed line with cross) | neprovazované sítě |
| — (blue dashed line with cross) | nezaměřený průběh metalického kabelu | — (blue dashed line with cross) | podzemní sítě cizí |
| — (blue dashed line with cross) | nadzemní sítě cizí | — (blue dashed line with cross) | sítě s NV |
- [Symbol: Blue dashed line with cross] kolektor, kabelovod
 [Symbol: Blue dashed line with cross] C
 [Symbol: Blue dashed line with cross]

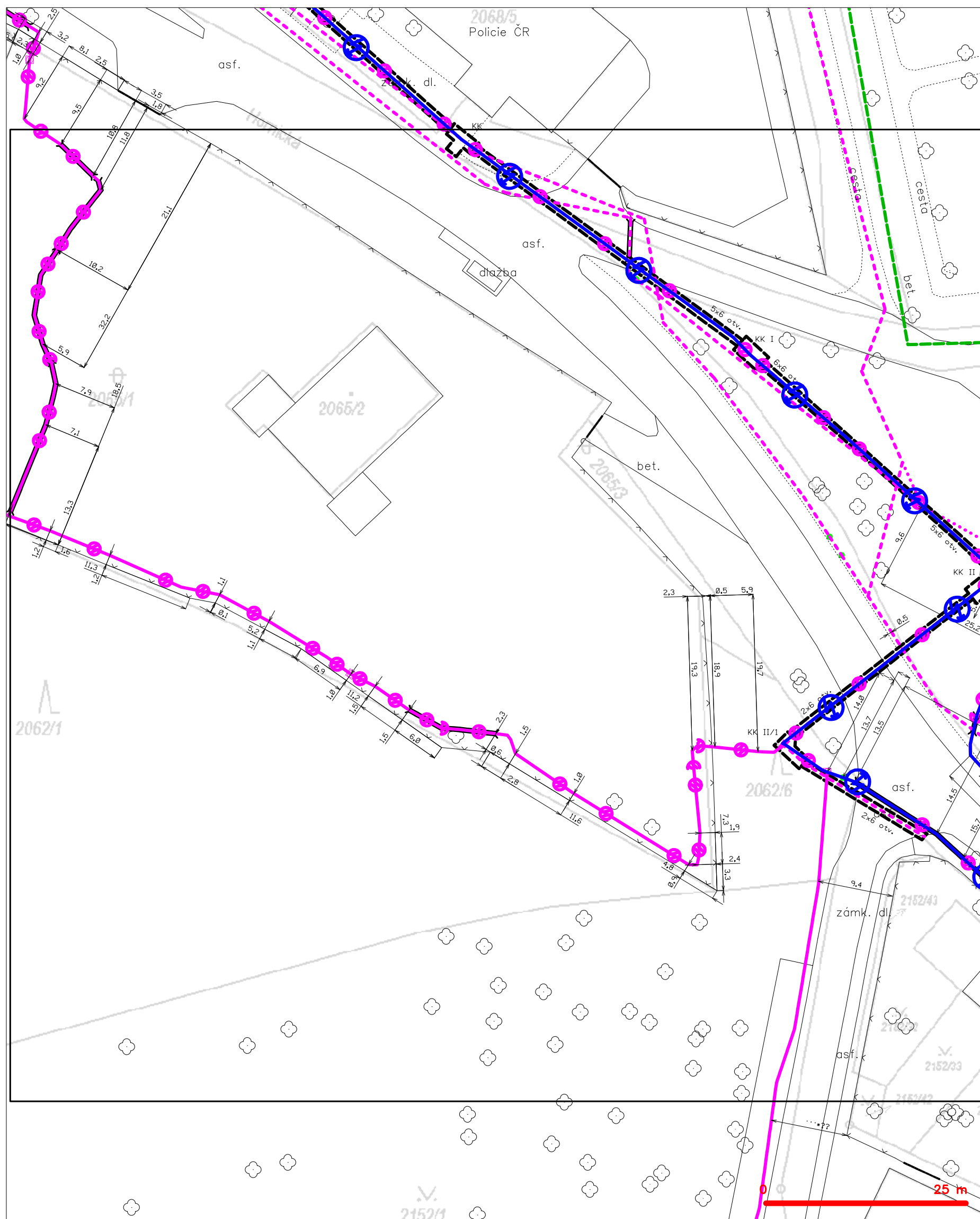
SITUAČNÍ VÝKRES - POLYGON 1, list kladu P1-5



LEGENDA

- | | | | |
|---|--|---|--|
|  | hranice zájmového území k vyjádření |  | nezaměření průběh optického kabelu, HDPE trubky nebo souběh optického a metalického kabelu |
| | NN přípojka, území s NN přípojkou ČESTN | | radiové sítě, ochranné pásmo radiové sítě |
| | zaměření průběh metalického kabelu | | podzemní sítě |
| | zaměření průběh optického kabelu, HDPE trubky nebo souběh optického a metalického kabelu | | neprovazované sítě |
| | nezaměřený průběh metalického kabelu | | podzemní sítě cizí |
| | podzemní sítě cizí | | sítě s NN |

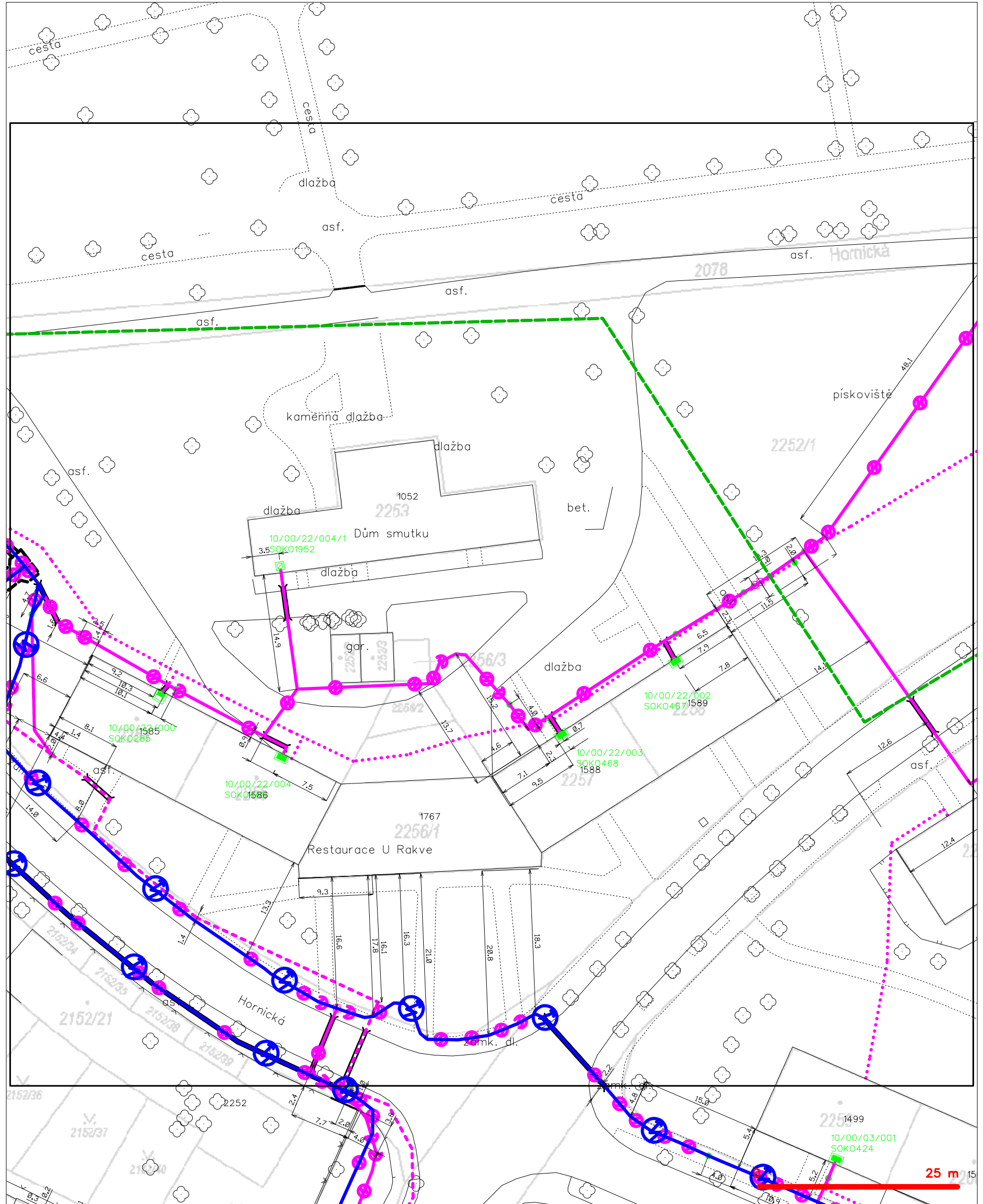
SITUAČNÍ VÝKRES - POLYGON 1, list kladu P1-6



LEGENDA

	hranice zájmového území k vyjádření		nezaměřený průběh optického kabelu, HDPE trubky
	NV přípojka, území s NV přípojkou CETIV		nebo souběh optického a metalického kabelu
	zaměřený průběh metalického kabelu		radiové sítě, ochranné pásmo radiové sítě
	zaměřený průběh optického kabelu, HDPE trubky		podzemní sítě
	nebo souběh optického a metalického kabelu		neprorazované sítě
	nezaměřený průběh metalického kabelu		podzemní sítě cizí
	podzemní sítě cizí		sítě s NV
			kolektor, kabelovod

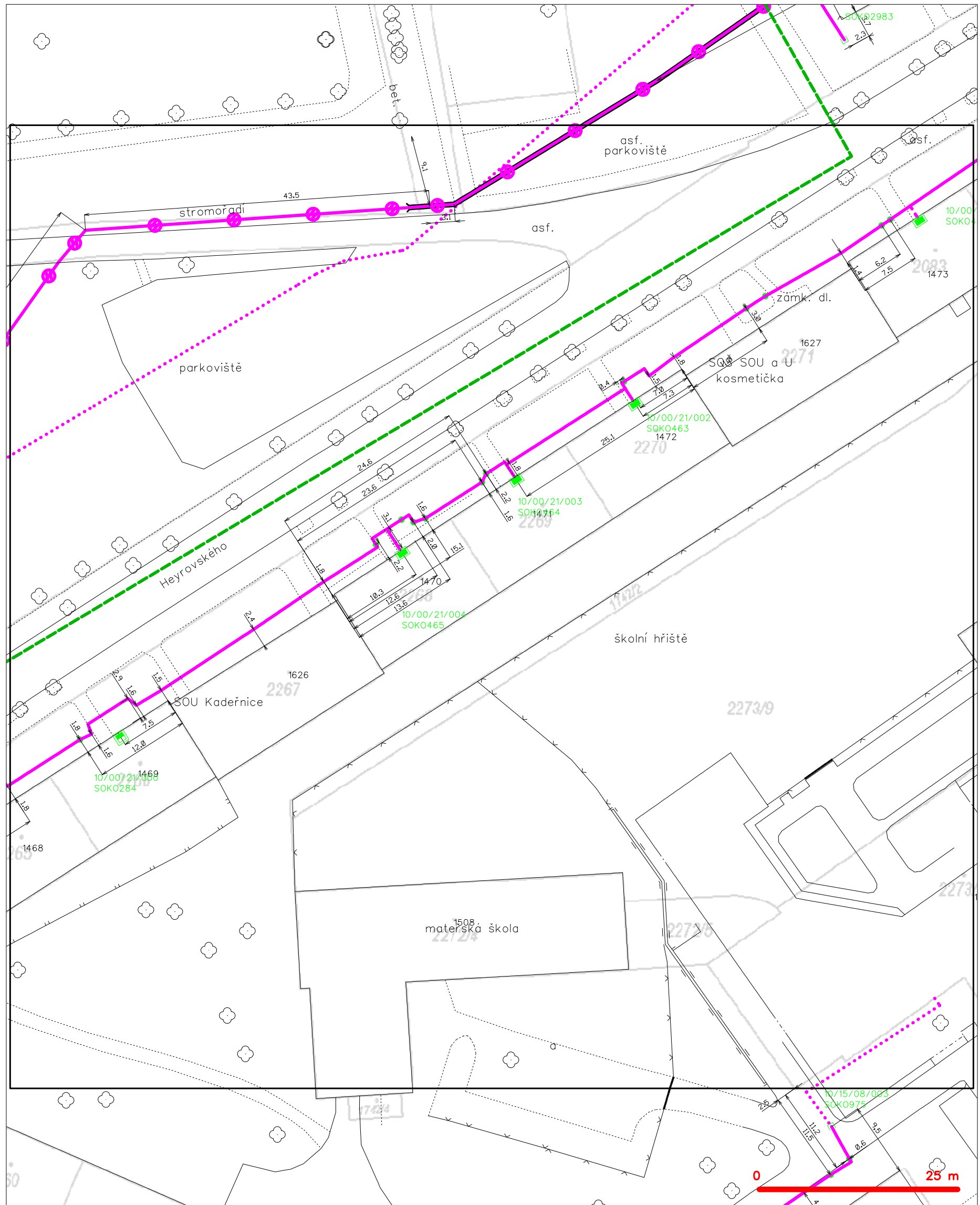
SITUAČNÍ VÝKRES - POLYGON 1, list kladu P1-7



LEGENDA

- | | |
|---|---|
| ----- hranice zájmového území k vyjádření | --- nezaměřený průběh optického kabelu, HDPE trubky |
| --- NV přípojka, území s NV přípojkou CETIN | --- nebo souběh optického a metalického kabelu |
| --- zaměřený průběh metalického kabelu | --- radiové sítě, ochranné pásmo radiové sítě |
| --- zaměřený průběh optického kabelu, HDPE trubky | --- nadzemní sítě |
| --- nebo souběh optického a metalického kabelu | --- neprovozované sítě |
| --- nezaměřený průběh metalického kabelu | --- podzemní sítě cizí |
| --- nadzemní sítě cizí | --- síť s NV |
| | [] = kolektor, kabelovod |

SITUAČNÍ VÝKRES - POLYGON 1, list kladu P1-8



LEGENDA

	hranice zájmového území k vyjádření		nezaměřený průběh optického kabelu, HDPE trubky nebo souběh optického a metalického kabelu
	NN přípojka, území s NN přípojkou CETIV		radiové síť, ochranné pásmo radiové sítě
	zaměřený průběh metalického kabelu		podzemní síť
	zaměřený průběh optického kabelu, HDPE trubky nebo souběh optického a metalického kabelu		neprůvazované síť
	nezaměřený průběh metalického kabelu		podzemní síť cizí
	podzemní síť cizí		síť s NN